



## SOLUTION DE GESTION DU FRET URBAIN

# Des livraisons durables et des villes plus intelligentes

En 2024, 1/3 des émissions de carbone des villes provenaient des livraisons du dernier kilomètre, et elles devraient augmenter de 80 % au cours des six prochaines années. Les véhicules de livraison sont des contributeurs majeurs à la pollution de l'air et à la congestion du trafic, les conducteurs passant en moyenne 70 minutes par jour à chercher une place de stationnement. Dans un paysage logistique complexe, les villes et les opérateurs de flottes ont besoin de données et d'outils plus performants pour garantir des rues plus sûres, un air plus pur et des opérations plus efficaces. C'est là que nos solutions interviennent.

### Insights Uniques sur la Logistique

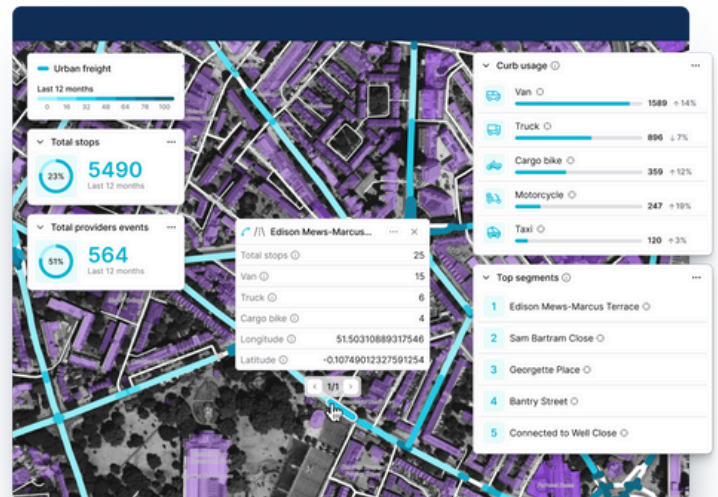
Exploitez les données des véhicules connectés pour comprendre d'où viennent les livraisons et où elles se dirigent, analyser l'utilisation des aires de livraison et identifier les zones à forte demande.

### Flux Optimisés et Gestion Intelligente

Utilisez les algorithmes de Vianova pour adapter les capacités de chargement aux besoins actuels, évaluer les politiques et prioriser les contrôles.

### Gestion des Réglementations

Construisez l'infrastructure numérique pour gérer l'accès aux espaces publics, suivre la conformité et communiquer les réglementations aux utilisateurs.



Rejoignez Paris, Montréal, Munich et Stockholm, qui nous font déjà confiance



Stockholms stad



Landeshauptstadt München

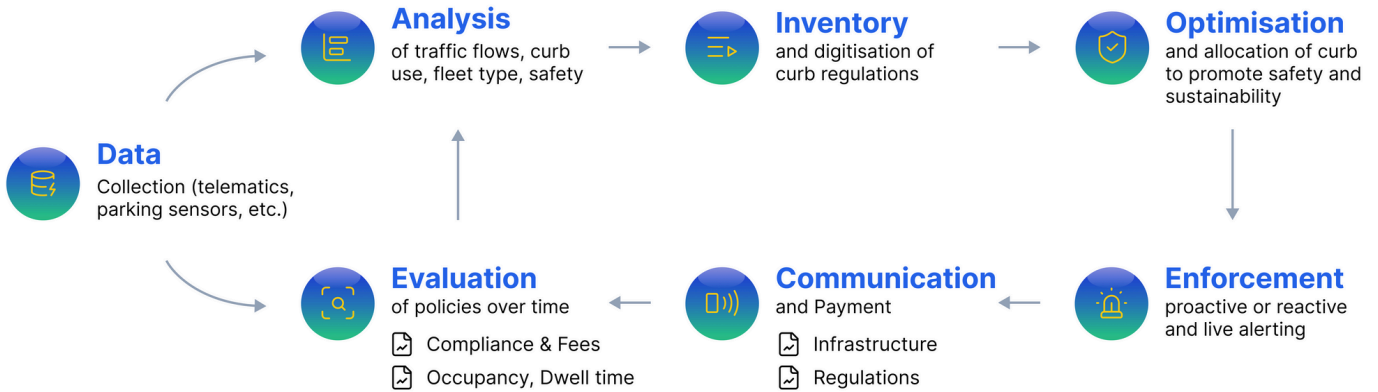
**VIANOVA**

The good data  
to make cities greener

Vianova est la solution d'analyse de données pour gérer le monde de la mobilité. Notre plateforme exploite les données des véhicules connectés et de l'IoT pour fournir des insights permettant de planifier des infrastructures de transport plus sûres, écologiques et efficaces.



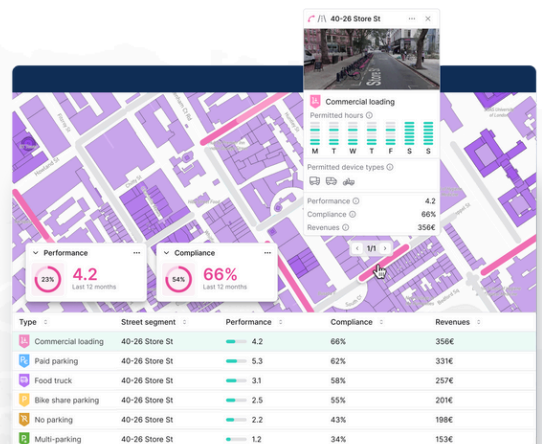
# Pour atteindre un système logistique durable grâce à notre plateforme.



1

## COMPRENDRE

Suivez les arrêts des véhicules commerciaux en temps réel ou de manière historique. Identifiez l'origine et la destination des trajets, en repérant les axes les plus empruntés pour optimiser les déplacements.



2

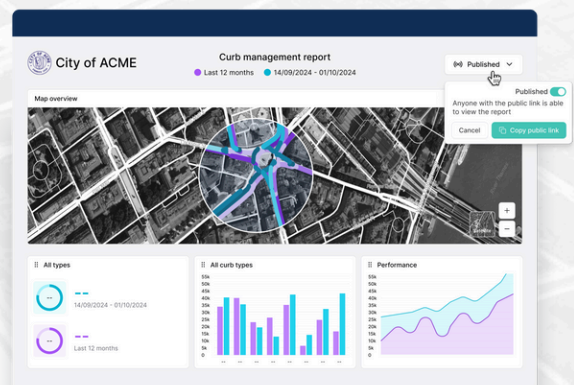
## OPTIMISER

Créez de nouvelles zones de stationnement pour faciliter le transport des marchandises. Priorisez le contrôle des zones saturées. Renforcez la sécurité des cyclistes et piétons.

3

## COMMUNIQUER

Informez les utilisateurs des règles de stationnement et surveillez leur respect. Avertissez les véhicules commerciaux des perturbations et détours.



4

## EVALUER

Appliquez des changements de politique et observez les impacts immédiats sur l'activité et le respect des réglementations.

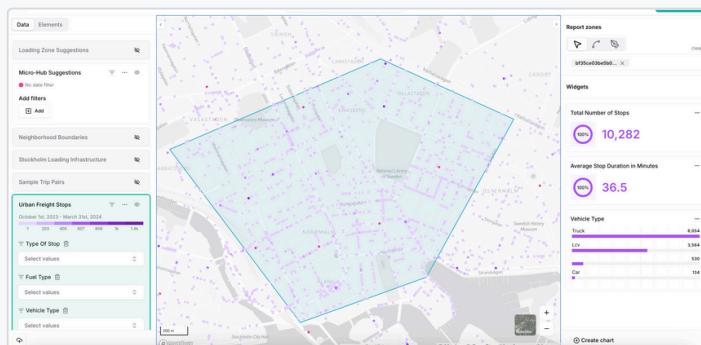
## NOS REUSSITES :

# Découvrez des cas d'usage réels et inspirants de nos clients :




## Préparation des zones à faibles émissions à Stockholm

- **12 micro-dépôts** à équiper de bornes de recharge pour véhicules électriques
- **10 % du trafic** de fret passe par la zone à faibles émissions
- **<5 %** du trafic de fret électrifié



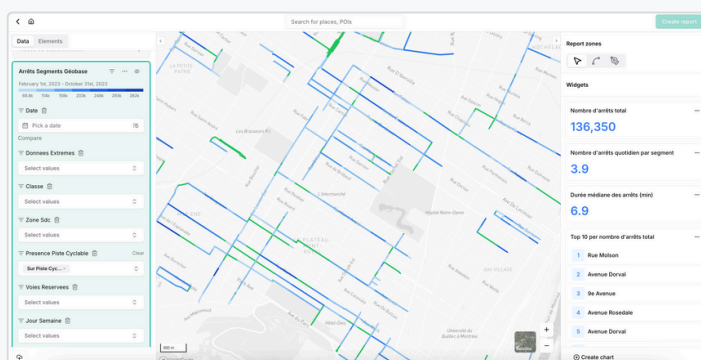
## Logistique Urbaine durable a Paris

- **34 %** des livraisons se font dans les zones existantes
- Création de **1,000 nouvelles zones** de chargement en 2023



## Priorisation des zones de contrôle à Montréal et amélioration de la sécurité des cyclistes

- **20 zones** priorisées pour 2025 sur des zones congestionnées sans pistes cyclables ni voies de bus protégées



The good data  
to make cities greener



+33 6 17 87 49 21  
hello@vianova.io

# POURQUOI CHOISIR Vianova



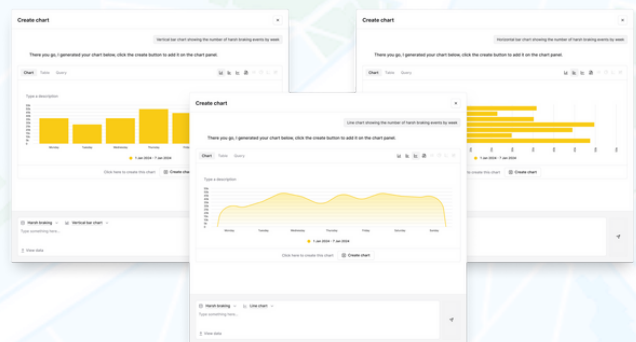
## Insights Uniques et Complets sur le Fret Urbain

Vianova agrège les données des 10 principaux fournisseurs de services de télématique en Europe et aux États-Unis. Nous offrons les insights les plus complets sur les trajets de fret et les zones de stationnement. La représentativité varie généralement de 10 % à 40 %, ajustable avec des compteurs urbains. Les données incluent les arrêts, les trajets (y compris Origines/Destinations), les types de véhicules et les moteurs.



## Analytique Spatiale Simplifiée

- Intégrez tout type de données pour une contextualisation de vos analyses
- Tirez parti de l'intelligence Vianova et de nos algorithmes pour concevoir de nouveaux réseaux de (de)-chargement et des infrastructures de fret
- Créez des rapports et analyses avec une interface puissante et simple à utiliser



## Un esprit Start-up avec l'expertise du secteur public

- Adhérence aux réglementations RGPD
- Expérience avec les autorités publiques sur 5 continents
- Tiers de confiance entre usagers et gestionnaires d'infrastructures dans plus de 80 villes